

Point N°	X	Y	Code Description
108	756736.34	638931.42	fa1
114	756744.21	638888.25	fa1
118	756751.52	638852.73	fa1
123	756761.47	638811.04	fa1
128	756770.50	638778.44	fa1
136	756756.86	638811.81	ra1
138	756748.31	638846.34	ra1
142	756739.27	638888.93	ra1
145	756731.11	638932.00	ra1
205	756715.92	638929.36	cha1 b
208	756730.66	638934.27	cha1
209	756729.85	638939.25	cha1 b
212	756714.85	638931.89	cha1
232	756765.83	638779.16	ra1
234	756759.99	638771.63	ra1 b
239	756757.30	638766.64	ra1
254	756719.12	638757.18	ra1
257	756720.96	638760.86	ra1
353	756673.07	638892.52	ba1 b
354	756682.72	638895.42	ba1
373	756773.27	638801.14	bat
376	756765.82	638827.02	bat
377	756764.38	638832.84	bat
381	756691.42	638922.64	bat
382	756684.22	638919.52	bat


Commune de THEUX / 2ème division POLLEUR
SECTION D - n°502 G

Objet du Plan :
Plan de division en 6 LOTS d'une parcelle de terrain sise rue Petit Jonckeu à Polleur
Appartenant à la société JACO sa, rue d'Aineffe, 5 à 4460 Grâce-Hollogne

Cadastré ou l'ayant été n° : voir plan
Biens repris au plan suivant liserés BLEUS
Pour des conteneurs mesurés de : voir plan

Remarques :
- Permis d'urbanisation autorisé en date du décembre 2021
Référence RW : ...
Référence AC : ...

LOTS 1 à 6

Bureau d'études :
SPRL Dupont géomètre & Cie
Géomètre Expert Immobilier U.B.G. n°2537
Inscrit au Conseil Fédéral sous : GEO 040742
Signature :  GUY DUPONT

Date : le 24 décembre 2021
Code info : jaco
N° dossier : 2090
N° plan : LOTS 1 à 6 vA
Echelle : 1 / 250 ème
Format : A2

Lotissements, Mesurages, Etats des lieux, Expertises.
Rue de Mons-Lez-Liège, 67 à 4400 FLEMALLE
Tél : 04/225.99.22 - Gsm : 0475/86.08.08 - Mail : info@geometre-dupont.be

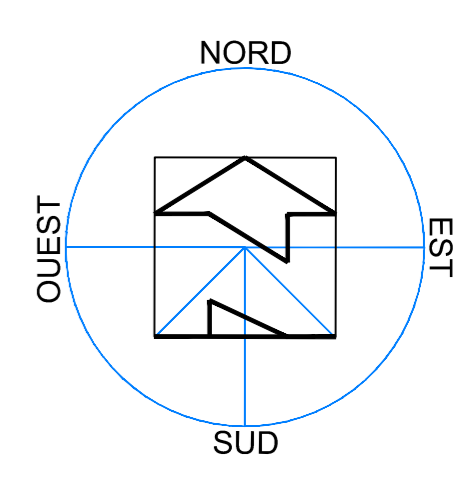
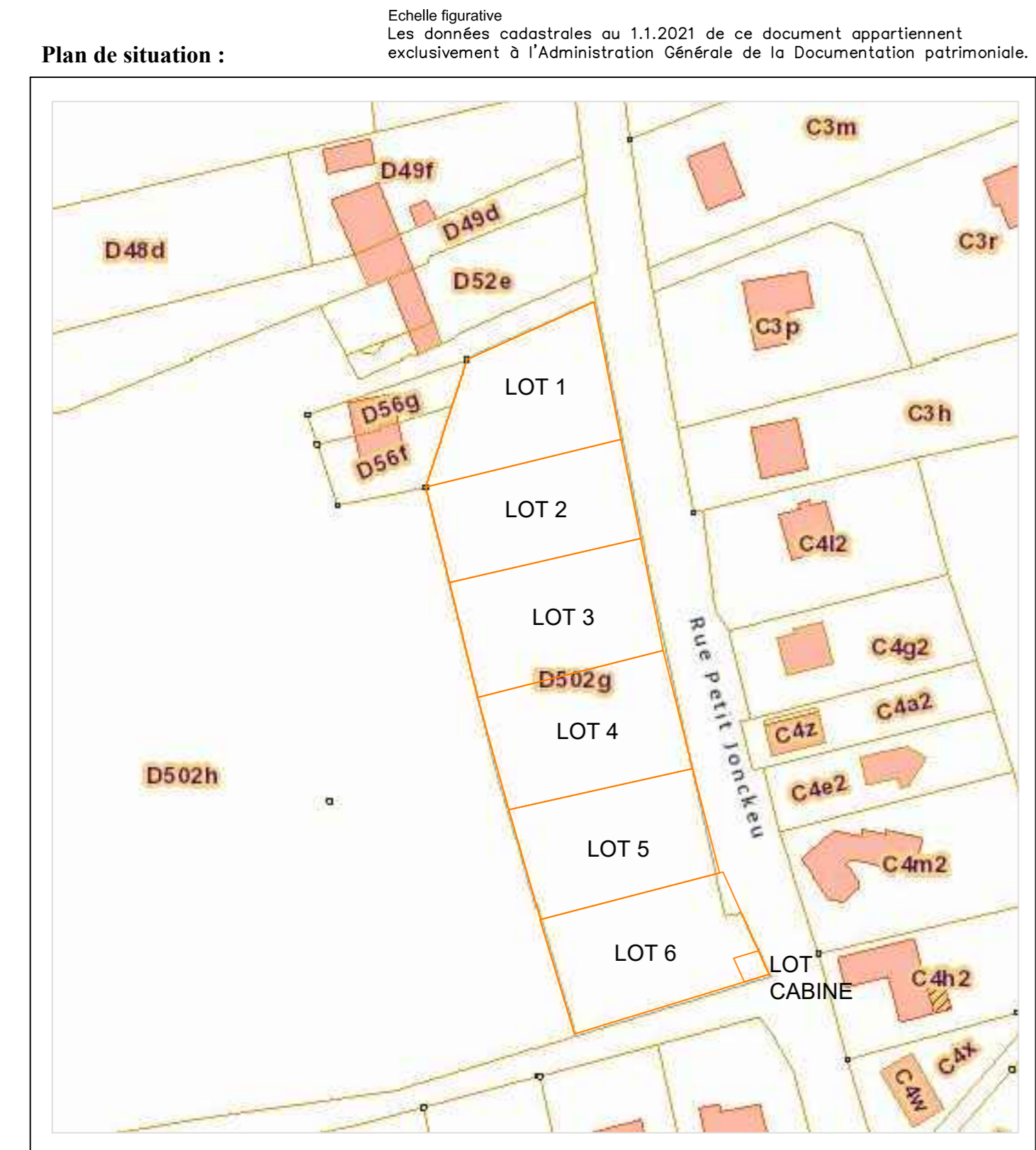


Légende plan : zonage

- Zone de cour et jardin
- Zone des constructions
- Zone des volumes secondaires obligatoires
- Zone de recul
- voirie existante
- Chemin existant
- Constructions existantes
- Zone à végétaliser
- LOTS
- LOT CABINE

Légende plan : traits

- Implantations indicatives des constructions
- Faitage
- Ligne électrique aérienne
- Périmètre de la zone lotie
- Clôture
- Haie
- Limite de division des parcelles
- Limite cadastrale
- Limite entre la zone HABITAT et AGRICOLE
- Front de bâtisse partiel
- Front de bâtisse pour volume secondaire
- Front de bâtisse partiel volume principal
- Limite à rue suivant projet du plan d'alignement du 27 décembre 1958
Nouvelle limite fixée 50cm devant la haie



Lot cabine
n°502 G partie
Superficie: 35m²